

# VÝKRES PROBLÉMŮ V ÚZEMÍ





## 3. úplná aktualizace ÚAP ORP LOUNY - 11/2014

















..... hranice řešeného území

----- hranice obce

**Louny** název obce

-  A001 – hranice zastavěného území obce
-  A041 – zemědělská půda s II. třídou ochrany ZPF
-  A041 – zemědělská půda s I. třídou ochrany ZPF
-  A037, A038, A039 – lesy

### vyznačení problémů

-  01 Povodeň Q100 zasahující do zastavěného území obcí
-  02 Dobývací prostory a těžba v kontaktu s územím obcí
-  03 Průtah silnice I/28 (Louny–Most) zastavěným územím – znečištění ovzduší, hluk
-  04 Průtah silnice II/229 (Louny–Rakovník) – znečištění ovzduší , hluk
-  05 Průtah silnice II/246 (Louny–Libochovice) – znečištění ovzduší , hluk
-  06 Nedokončené zakapacitnění komunikace I/7 na rychlostní komunikaci (R7) – dělicí liniová stavba v území
-  07 Obce nebo jejich místní části bez napojení na kanalizační síť
-  08 Evidovaná kontaminovaná místa
-  10 Nedostatečné využití zemědělských a výrobních staveb a areálů – možná přestavba území
-  11 Vedení velmi vysokého napětí vedené zastavěným územím a zastavitelnými plochami
-  11 Potrubí vysokotlakého plynovodu vedené zastavěným územím a zastavitelnými plochami
-  14 Nedostatek garážování, parkovacích a odstavných stání
-  15 Dlouhodobý pokles počtu obyvatel
-  18 Rekonstrukce a přeložka silnice I/15