



Portál krizového řízení Ústeckého kraje

platforma pro havarijní a krizový
management

TLP, spol. s r.o.

www.tlp-emergency.com

19.5.2017



Portál krizového řízení

Úvod | Co dělat | Kontakty | Krizové řízení | Situace v kraji | Složky IZS | Dokumenty | Panel HO | ADR/RID

Portál pro informační podporu rozhodování za krizových situací



Jméno a příjmení	Funkce
Oldřich Bubeníček	hejtman ÚK předseda BRÚK
Ing. Luboš Trojna	vedoucí odboru kanceláře hejtmána
Ing. Drahošlav Tesař	samostatný odborný referent obraně plánování tajemník BR
Jiří Čermák	samostatný odborný referent pro vyřizování a havarijní plánování, úkryty CO
Bc. Marcel Kucr DIS	samostatný odborný referent hospodářská opatření pro krizové stavy



Dispozice v úvodu IZS	Dispozice v úvodu IZS
1. Ústí nad Labem (ÚK) 2017	2. Ústí nad Labem (ÚK) 2017
3. Ústí nad Labem (ÚK) 2017	4. Ústí nad Labem (ÚK) 2017
5. Ústí nad Labem (ÚK) 2017	6. Ústí nad Labem (ÚK) 2017
7. Ústí nad Labem (ÚK) 2017	8. Ústí nad Labem (ÚK) 2017
9. Ústí nad Labem (ÚK) 2017	10. Ústí nad Labem (ÚK) 2017
11. Ústí nad Labem (ÚK) 2017	12. Ústí nad Labem (ÚK) 2017
13. Ústí nad Labem (ÚK) 2017	14. Ústí nad Labem (ÚK) 2017
15. Ústí nad Labem (ÚK) 2017	16. Ústí nad Labem (ÚK) 2017
17. Ústí nad Labem (ÚK) 2017	18. Ústí nad Labem (ÚK) 2017
19. Ústí nad Labem (ÚK) 2017	20. Ústí nad Labem (ÚK) 2017
21. Ústí nad Labem (ÚK) 2017	22. Ústí nad Labem (ÚK) 2017
23. Ústí nad Labem (ÚK) 2017	24. Ústí nad Labem (ÚK) 2017
25. Ústí nad Labem (ÚK) 2017	26. Ústí nad Labem (ÚK) 2017
27. Ústí nad Labem (ÚK) 2017	28. Ústí nad Labem (ÚK) 2017
29. Ústí nad Labem (ÚK) 2017	30. Ústí nad Labem (ÚK) 2017
31. Ústí nad Labem (ÚK) 2017	32. Ústí nad Labem (ÚK) 2017
33. Ústí nad Labem (ÚK) 2017	34. Ústí nad Labem (ÚK) 2017
35. Ústí nad Labem (ÚK) 2017	36. Ústí nad Labem (ÚK) 2017
37. Ústí nad Labem (ÚK) 2017	38. Ústí nad Labem (ÚK) 2017
39. Ústí nad Labem (ÚK) 2017	40. Ústí nad Labem (ÚK) 2017
41. Ústí nad Labem (ÚK) 2017	42. Ústí nad Labem (ÚK) 2017
43. Ústí nad Labem (ÚK) 2017	44. Ústí nad Labem (ÚK) 2017
45. Ústí nad Labem (ÚK) 2017	46. Ústí nad Labem (ÚK) 2017
47. Ústí nad Labem (ÚK) 2017	48. Ústí nad Labem (ÚK) 2017
49. Ústí nad Labem (ÚK) 2017	50. Ústí nad Labem (ÚK) 2017
51. Ústí nad Labem (ÚK) 2017	52. Ústí nad Labem (ÚK) 2017
53. Ústí nad Labem (ÚK) 2017	54. Ústí nad Labem (ÚK) 2017
55. Ústí nad Labem (ÚK) 2017	56. Ústí nad Labem (ÚK) 2017
57. Ústí nad Labem (ÚK) 2017	58. Ústí nad Labem (ÚK) 2017
59. Ústí nad Labem (ÚK) 2017	60. Ústí nad Labem (ÚK) 2017
61. Ústí nad Labem (ÚK) 2017	62. Ústí nad Labem (ÚK) 2017
63. Ústí nad Labem (ÚK) 2017	64. Ústí nad Labem (ÚK) 2017
65. Ústí nad Labem (ÚK) 2017	66. Ústí nad Labem (ÚK) 2017
67. Ústí nad Labem (ÚK) 2017	68. Ústí nad Labem (ÚK) 2017
69. Ústí nad Labem (ÚK) 2017	70. Ústí nad Labem (ÚK) 2017
71. Ústí nad Labem (ÚK) 2017	72. Ústí nad Labem (ÚK) 2017
73. Ústí nad Labem (ÚK) 2017	74. Ústí nad Labem (ÚK) 2017
75. Ústí nad Labem (ÚK) 2017	76. Ústí nad Labem (ÚK) 2017
77. Ústí nad Labem (ÚK) 2017	78. Ústí nad Labem (ÚK) 2017
79. Ústí nad Labem (ÚK) 2017	80. Ústí nad Labem (ÚK) 2017
81. Ústí nad Labem (ÚK) 2017	82. Ústí nad Labem (ÚK) 2017
83. Ústí nad Labem (ÚK) 2017	84. Ústí nad Labem (ÚK) 2017
85. Ústí nad Labem (ÚK) 2017	86. Ústí nad Labem (ÚK) 2017
87. Ústí nad Labem (ÚK) 2017	88. Ústí nad Labem (ÚK) 2017
89. Ústí nad Labem (ÚK) 2017	90. Ústí nad Labem (ÚK) 2017
91. Ústí nad Labem (ÚK) 2017	92. Ústí nad Labem (ÚK) 2017
93. Ústí nad Labem (ÚK) 2017	94. Ústí nad Labem (ÚK) 2017
95. Ústí nad Labem (ÚK) 2017	96. Ústí nad Labem (ÚK) 2017
97. Ústí nad Labem (ÚK) 2017	98. Ústí nad Labem (ÚK) 2017
99. Ústí nad Labem (ÚK) 2017	100. Ústí nad Labem (ÚK) 2017



Kontakt

Krajský úřad Ústeckého kraje
Velká Hradební 3118/48
400 02 Ústí nad Labem

Telefon: +420 475 657 111
Fax: +420 475 200 245
E-mail: urad@kr-ustecky.cz
Podatelna s el. podpisem: posta@kr-ustecky.cz
E-mail - Krizový štáb: ks@kr-ustecky.cz

Aktuality

7. června 2017

Cvičení - stavba humanitárního střediska

Stavba humanitárního střediska pro 800 osob. Vodní cvičiště Litoměřice, areál AČR - 7. - 9. června 2017.

3. června 2017

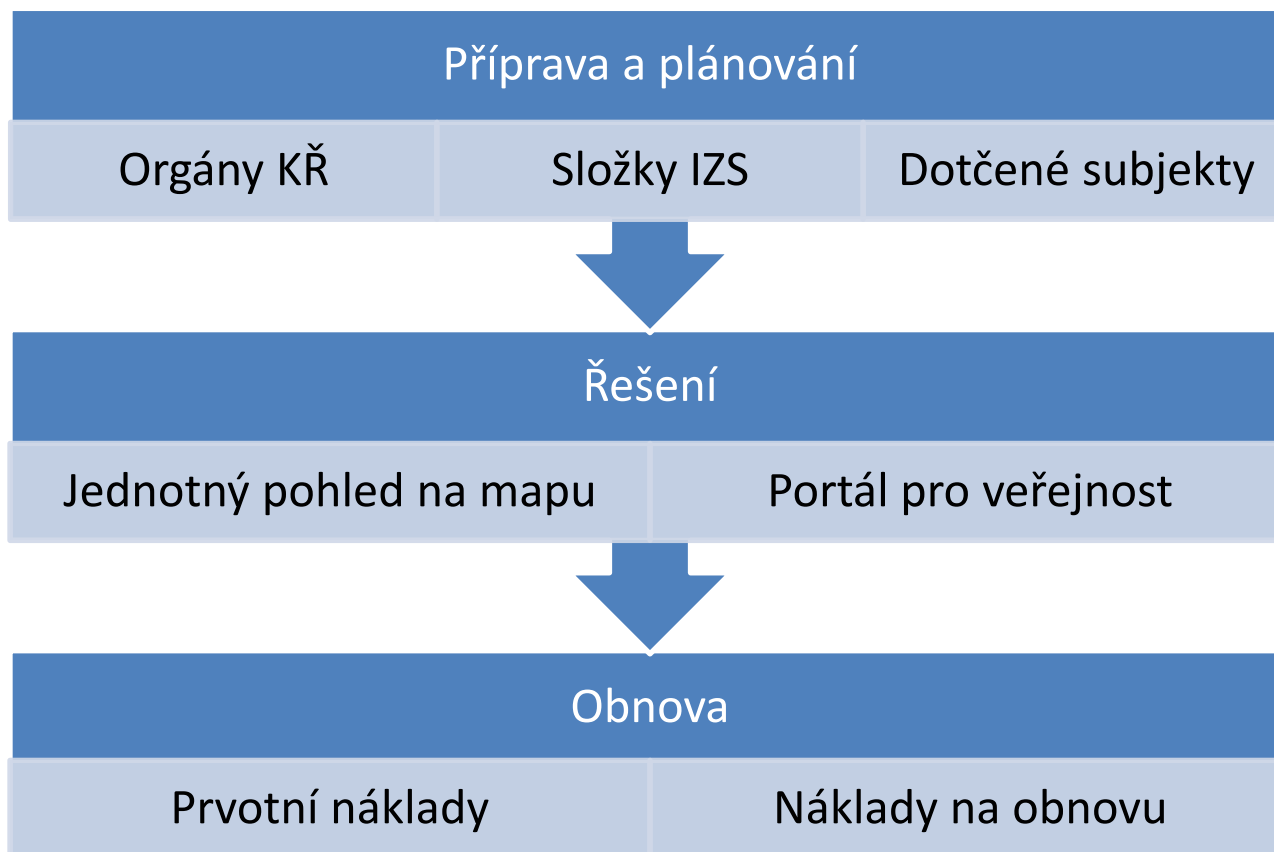
Den záchranářů

Den záchranářů Ústeckého kraje 2017 Louny - 3. června 2017

Vodní stavy a průtoky

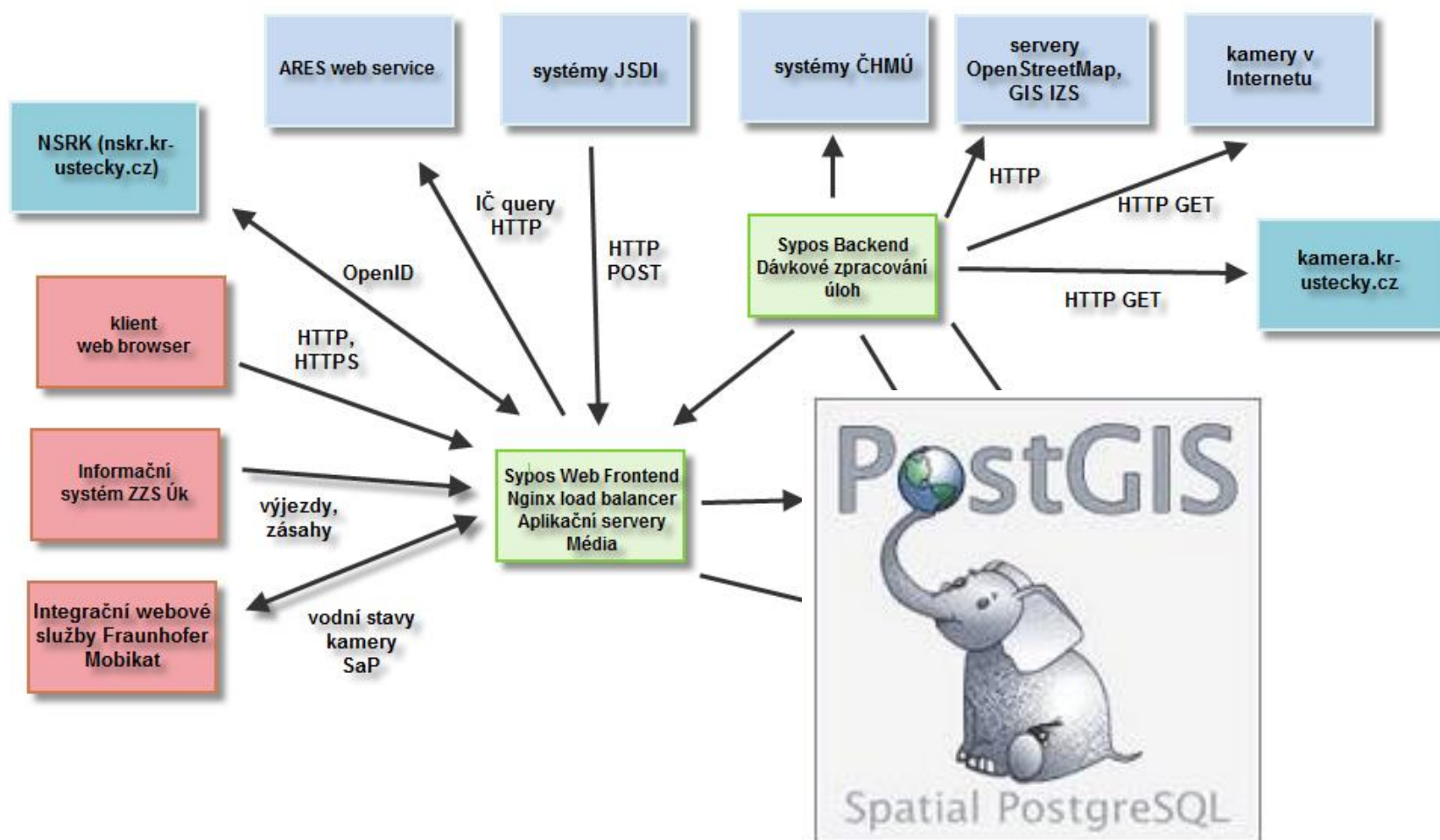
Žádný hlásný profil nezaznamenal překročení normálního stavu

Zobrazit všechny hlásné profily





Portál krizového řízení





Data prezentovaná tabulárně

Uživatel admin · Dokumentace / Změnit heslo / Odhlásit se / Licence / Nástěnka

Portál krizového řízení

Evidence | Ohrožení | **Operativa** | Ekonomika | Plány | Látky | Modelování | Cvičení | Správa

Operativa > Řešená mimořádná událostí > UK-17 - povodeň > Realizovaná opatření

Realizovaná opatření

Přidat nový záznam +

ID	Název	Typ	Stav	Vyhlásil	Poslední změna	Čas zahájení	Čas ukončení	Veřejně	Poznámka	
Ukončená opatření										
<input type="checkbox"/>	UK-OP-327	ul. Labské nábřeží uzavřeno-záplavy		ukončeno	ORP	4. července 2013 13:29:52	25. června 2013 10:10:00	28. června 2013 23:00:00		stoupající hladina řeky Labe pod Tyršovým mostem
<input type="checkbox"/>	UK-OP-326	DC úsek Dolní Žleb a Střední Žleb		ukončeno	obec UZAVŘELO RSD S OBCÍ	26. června 2013 14:03:17	26. června 2013 0:40:00	4. července 2013 13:30:06		UZAVŘENÍ MÍSTNÍ KOMUNIKACE PRO DOPRAVU
<input type="checkbox"/>	UK-OP-328	ul. Litoměřická mezi Křešice a Litoměřice		ukončeno	obec s řsd	26. června 2013 14:01:04	25. června 2013 20:20:00	26. června 2013 14:24:07		komunikace průjezdná - řízení provozu Polcií ČR, uzavírka z důvodu stavby protipovodňových opatření
<input type="checkbox"/>	UK-OP-325	uzavření komunikace č.2474 - Terežín - Bohušovice LT - pro NA		ukončeno	PČR	26. června 2013 10:21:14	5. června 2013 8:00:00	18. června 2013 10:20:54		uzavřeno pro nákladní dopravu
<input type="checkbox"/>	UK-OP-154	uzavření komunikace - III/22541 Nečemice - Kounov LN		ukončeno	PČR	18. června 2013 8:00:23	10. června 2013 12:41:09	18. června 2013 8:00:23		3km zřícená opěrná zeď podmáčená
<input type="checkbox"/>	UK-OP-102	uzavření komunikace - II/261		ukončeno	PČR	18. června 2013 7:58:27	10. června 2013 12:41:09	10. června 2013 12:29:36		obec Nučnice
<input type="checkbox"/>	UK-OP-101	uzavření komunikace - č. II/261 LT		ukončeno	PČR	18. června 2013 7:58:14	10. června 2013 12:41:09	10. června 2013 12:29:36		směr Nučnice
<input type="checkbox"/>	UK-OP-324	uzavření komunikace č.III/00815 - Mlékojedy LT		ukončeno	PČR	18. června 2013 7:56:58	5. června 2013 7:56:40	26. června 2013 10:30:27		
<input type="checkbox"/>	UK-OP-197	střežení evakuované oblasti - Terežín LT		ukončeno	PČR	18. června 2013 7:54:38	4. června 2013 9:13:22	18. června 2013 7:54:38		
<input type="checkbox"/>	UK-OP-277	uzavření komunikace - III/24711 Terežín - Nové Kopisty LT		ukončeno	PČR	18. června 2013 7:54:21	10. června 2013 12:41:09	26. června 2013 10:30:27		
<input type="checkbox"/>	UK-OP-149	uzavření komunikace - III/24056 Nučnický - Libotenice		ukončeno	PČR	18. června 2013 7:52:30	10. června 2013 12:41:09	26. června 2013 10:30:27		průjezdné pro IZS
<input type="checkbox"/>	UK-OP-195	střežení evakuované oblasti - Pištáň LT		ukončeno	PČR	18. června 2013 7:51:41	4. června 2013 9:00:55	18. června 2013 7:51:41		
<input type="checkbox"/>	UK-OP-194	střežení evakuované		ukončeno	PČR	18. června 2013	4. června	18. června		

Filtr (Skrýt)

Dle: stav

Vše
naplánováno
realizace
ukončeno
stornováno

Dle: veřejně

Vše
Ano
Ne

Dle: typ opatření

Vše

evakuace osob +
kontrola pohybu osob +
uzavření prostoru pro pohyb osob a dopravu +
zamezení pohybu dopravních prostředků +

Dle: vyhlásil

Vše
AČR
HZS
kraj
obec
ORP
PČR
ZZS

Dle: poslední změna

Libovolně datum
Posledních 15 minut
Posledních 30 minut
Poslední 3 hodiny
Posledních 8 hodin
Posledních 12 hodin
Posledních 24 hodin

Dle: okres

Vše
Děčín
Chomutov
Litoměřice
Louny
Most



Záznamy lze upravit, včetně prostorových atributů

Operativa > Řešené mimořádné události > UK-17 - povodeň > Realizovaná opatření > Přidat nový záznam

Realizované opatření: přidat

Ukázat skrytá pole

Základní údaje

Typ opatření: kontrola dopravy

Stav: naplánováno






Vyhlásil: -----

Vyhlásil - upřesnění:

Název:

Poznámka:

Kontrolní stanoviště hlídky: 50°30'27.660"N 14°5'23.279"E Zadat souřadnice
Zadejte souřadnice ve formátu GPS



Hledání dle adresy: zadejte parametry pro hledání

Obec:

Ulice:

Číslo popisné:



Doplňující údaje

Veřejné

Čas zahájení: Datum: Dnes 



Stejná data, ale prezentovaná na mapě

Skrýt menu Uživatel admin · Dokumentace / Změnit heslo / Odhlásit se / Licence / Nástěnka  





Evidence Ohrožení **Operativa** Ekonomika Plány Látky Modelování Cvičení Správa

Operativa > Řešené mimořádné události > UK-17 - povodeň > Realizovaná opatření > Zrušit akci > UK-OP-326 - DC úsek Dolní Žleb a Střední Žleb

Realizovaná opatření



Hledat

< 2013 3. červen 4. červen 5. červen 6. červen 7. červen 8. červen 9. červen 10. červen 25. červen 26. červen

Filtr GPB    

Vektorová Letecká

UK-OP-326 - DC úsek Dolní Žleb a Střední Žleb



ID	UK-OP-326
Název	DC úsek Dolní Žleb a Střední Žleb
Typ	
Stav	ukončeno ●
Vyhlásil	obec UZAVŘELO ŘSD S OBCÍ 
Čas zahájení	26. června 2013 0:40:00
Čas ukončení	4. července 2013 13:30:06
Poslední změna	26. června 2013 14:03:17
Poznámka	UZAVŘENÍ MÍSTNÍ KOMUNIKACE PRO DOPRAVU

[Upravit](#)









Vrstvy Nalezené záznamy

Zobrazuji 1-100 z 232 záznamů

Hledání vzhledem k referenčnímu objektu

-  [UK-17 - povodeň](#) 

Ukončená opatření

- [UK-OP-327 - ul. Labské nábřeží uzavřeno-záplav](#)
stav: ukončeno 
typ: uzavření prostoru pro pohyb osob a dopravu
- [UK-OP-326 - DC úsek Dolní Žleb a Střední Žleb](#)**
stav: ukončeno 
typ: uzavření prostoru pro pohyb osob a dopravu
- [UK-OP-328 - ul. Litoměřická mezi Křešice a Litoměřice](#)
stav: ukončeno 
typ: uzavření prostoru pro pohyb osob a dopravu
- [UK-OP-325 - uzavření komunikace č.2474 - Terežín - Bohušovice LT - pro NA](#)
stav: ukončeno 
typ: zamezení pohybu dopravních prostředků
- [UK-OP-154 - uzavření komunikace - III/22541 Nečemice - Kounov LN](#)
stav: ukončeno 
typ: uzavření prostoru pro pohyb osob a dopravu
- [UK-OP-102 - uzavření komunikace - II/261](#)
stav: ukončeno 
typ: zamezení pohybu dopravních prostředků
- [UK-OP-101 - uzavření komunikace - č. II/261 LT](#)
stav: ukončeno 
typ: zamezení pohybu dopravních prostředků
- [UK-OP-324 - uzavření komunikace č.III/00815 - Mlékojedvy LT](#)
stav: ukončeno 
typ: zamezení pohybu dopravních prostředků

50°48'48.356"N 14°13'25.448"E
ČÚZaK a datový sklad HZS ČR



Ofiltrovanou mapu lze přepnout transparentně zpět do tabulárního zobrazení

Operativa > Řešené mimořádné události > UK-17 - povodeň > Realizovaná opatření

Realizovaná opatření

Přidat nový záznam +

Hledat | 34 výsledků (Celkem 232) vypnout automatickou aktualizaci

< 2013 4. červen 5. červen 7. červen 9. červen

Smazat vybrané realizovaná opatření Zahájit realizaci Ukončit Stornovat Export Kopírovat Nezveřejňovat Vybraných je 0 položek z celkem 34.

<input type="checkbox"/>	ID	Název	Typ	Stav	Vyhlásil	Poslední změna	Čas zahájení	Čas ukončení	Veřejné	Poznámka
Ukončená opatření										
<input type="checkbox"/>	UK-OP-303	Obec Řepany, evakuace cca 15 lidí, nyní 4 lidí		ukončeno ●	HZS	13. června 2013 7:33:17	9. června 2013 19:40:49	18. června 2013 7:46:17		obec průjezdná, evakuace ukončena zůstávají evakuování pouze 4 lidé žijící u potoka
<input type="checkbox"/>	UK-OP-261	evakuace osob - Hřensko DC		ukončeno ●	PČR	11. června 2013 13:34:51	7. června 2013 13:14:52	11. června 2013 13:34:44		
<input type="checkbox"/>	UK-OP-239	evakuace osob - Záluží LT		ukončeno ●	PČR	11. června 2013 13:28:40	7. června 2013 12:31:38	11. června 2013 12:28:37		obec zpřístupněna
<input type="checkbox"/>	UK-OP-186	evakuace osob - Štětí LT		ukončeno ●	PČR	11. června 2013 13:11:48	4. června 2013 8:12:25	11. června 2013 13:11:27		ul. Husovo nám., Litoměřická, Dohnalova
<input type="checkbox"/>	UK-OP-263	evakuace osob - Děčín 1 DC		ukončeno ●	PČR	7. června 2013 13:13:11	7. června 2013 13:17:16	11. června 2013 14:56:51		
<input type="checkbox"/>	UK-OP-262	evakuace osob - Děčín 3 Staré město		ukončeno ●	PČR	7. června 2013 13:12:17	7. června 2013 13:16:18	11. června 2013 14:39:53		
<input type="checkbox"/>	UK-OP-260	evakuace osob - Jakuby DC		ukončeno ●	PČR	7. června 2013 13:09:22	7. června 2013 13:13:23	11. června 2013 14:56:51		
<input type="checkbox"/>	UK-OP-259	evakuace osob - Choratice DC		ukončeno ●	PČR	7. června 2013 13:07:54	7. června 2013 13:11:57	11. června 2013 14:39:53		
<input type="checkbox"/>	UK-OP-258	evakuace osob - Dobkovice DC		ukončeno ●	PČR	7. června 2013 13:06:43	7. června 2013 13:10:47	11. června 2013 14:39:53		
<input type="checkbox"/>	UK-OP-243	evakuace osob - Okna LT		ukončeno ●	PČR	7. června 2013 12:35:17	7. června 2013 12:39:20	11. června 2013 14:49:32		
<input type="checkbox"/>	UK-OP-242	evakuace osob - Malé Žernoseky LT		ukončeno ●	PČR	7. června 2013 12:33:09	7. června 2013 12:37:13	18. června 2013 7:46:17		RD u silnice
<input type="checkbox"/>	UK-OP-241	evakuace osob - Lhotka n.Labem LT		ukončeno ●	PČR	7. června 2013 12:32:27	7. června 2013 12:36:31	18. června 2013 7:46:17		RD u silnice
<input type="checkbox"/>	UK-OP-240	evakuace osob - Nučnice LT		ukončeno ●	PČR	7. června 2013 12:30:42	7. června 2013 12:34:20	11. června 2013 14:49:32		
<input type="checkbox"/>	UK-OP-238	evakuace osob - Kozlovice LT		ukončeno ●	PČR	7. června 2013 12:26:53	7. června 2013 12:30:50	11. června 2013 14:49:32		
<input type="checkbox"/>	UK-OP-236	evakuace osob - Kyškovice LT		ukončeno ●	PČR	7. června 2013 12:25:12	7. června 2013 12:28:50	11. června 2013 14:49:32		

Filtr (Skrýt)

Dle: stav
 Vše
 naplánováno
 realizace
 ukončeno
 stornováno

Dle: veřejné
 Vše
 Ano
 Ne

Dle: typ opatření
 Vše
 evakuace osob
 kontrola pohybu osob
 uzavření prostoru pro pohyb osob a dopravu
 zamezení pohybu dopravních prostředků

Dle: vyhlásil
 Vše
 AČR
 HZS
 kraj
 obec
 ORP
 PČR
 ZZS

Dle: poslední změna
 Libovolné datum
 Posledních 15 minut
 Posledních 30 minut
 Poslední 3 hodiny
 Posledních 8 hodin
 Posledních 12 hodin
 Posledních 24 hodin

Dle: okres
 Vše
 Děčín
 Chomutov
 Litoměřice
 Louny



Opatření lze upravit přímo z mapy

Operativa > Řešené mimořádné události > UK-17 - povodeň > Realizovaná opatření > Zrušit akci > UK-OP-261 - evakuace osob - Hřensko DC

Realizovaná opatření

Hledat 34 výsledků (Celkem 232)

2013 4. červen 5. červen 7. červen 9. červen

Filtr

GPS

Vektorová Letecká

0 40 80

50°52'26.102"N 14°14'29.751"E

Vrstvy Nalezené záznamy Úprava

Změna záznamu: realizované opatření

Základní údaje

Typ opatření:

evakuace osob

Stav:

ukončeno

Vyhlásil:

PČR

Vyhlásil -
upřesnění:

Název:

evakuace osob - Hřensko DC

Poznámka:

Lokalizace: 50°52'27.016"N 14°14'27.208"E Zadat
souřadnice

Zadejte souřadnice ve formátu GPS





Programování s prostorovými daty

```
class OpatreniBase(models.Model, GisModelMixinProTypovanyModel):
    typ = models.ForeignKey(TypOpatreni, verbose_name=_('typ opatření'))
    nazev = models.CharField(max_length=255, null=True, blank=True, verbose_name=_('název'))
    poznamka = models.CharField(max_length=255, null=True, blank=True, verbose_name=_('poznámka'))
    zadavatel_upresneni = models.CharField(max_length=255, null=True, blank=True,
                                          verbose_name=_('vyhlásil - upřesnění'))

    lokace = PointField_With_PoiJSON(
        poi_json_field='lokace_json', srid=settings.GIS_DATA_SRID, null=True,
        blank=True, verbose_name=_('lokalizace'), help_text=_('Zadejte souřadnice ve formátu GPS'))
    lokace_json = models.CharField(max_length=255, null=True, blank=True)
    repr_line = models.MultiLineStringField(srid=settings.GIS_DATA_SRID, null=True, blank=True)
    repr_poly = models.MultiPolygonField(srid=settings.GIS_DATA_SRID, null=True, blank=True)
    barva_krivky = ColorFieldWithChoices(null=True, blank=True, verbose_name=_('barva křivky'))
    barva_polygonu = ColorFieldWithChoices(null=True, blank=True, verbose_name=_('barva polygonu'))
    adresa = models.ForeignKey('uzemi.Adresa', blank=True, null=True,
                              verbose_name=_('adresa'), on_delete=models.SET_NULL)
    planovane_opatreni = models.ForeignKey('funkce.Funkce', verbose_name=_('
        u plánované opatření'), null=True, blank=True, on_delete=models.SET_NULL)
```



Programování s prostorovými daty

Column Name
id
typ_id
udalost_id
stav
nazev
poznamka
cas_zahajeni
cas_ukonцени
pouzit_repr_poly_udalosti
adresa_id
autor_posledni_upravy_id
datum_posledni_zmeny
barva_krivky
barva_polygonu
vybrat_zdroj_z_db
zdroj_id
lokace
repr_line
repr_poly
zadavatel_id
zadavatel_upresneni
parent_id
lft
right
tree_id
level
lokace_json
verejne
planovane_opatreni_id

```
CREATE TABLE public.operativa_opatreni
(
  id integer NOT NULL DEFAULT nextval('operativa_opatreni_id_seq'::regclass),
  typ_id integer NOT NULL,
  udalost_id integer NOT NULL,
  stav integer NOT NULL,
  nazev character varying(255),
  poznamka character varying(255),
  cas_zahajeni timestamp with time zone NOT NULL,
  cas_ukonцени timestamp with time zone,
  pouzit_repr_poly_udalosti boolean NOT NULL,
  adresa_id integer,
  autor_posledni_upravy_id integer NOT NULL,
  datum_posledni_zmeny timestamp with time zone NOT NULL,
  barva_krivky character varying(7),
  barva_polygonu character varying(7),
  vybrat_zdroj_z_db boolean NOT NULL,
  zdroj_id integer,
  lokace geometry,
  repr_line geometry,
  repr_poly geometry,
  zadavatel_id integer,
  zadavatel_upresneni character varying(255),
  parent_id integer,
  lft integer,
  right integer,
  tree_id integer,
  level integer,
  lokace_json character varying(255),
  verejne boolean NOT NULL,
)
```



Programování s prostorovými daty

```
class OpatreniAdmin(FullChangeLogAdminMixin, OpatreniAdminShared, ActionExportDatMixin,
                   KonfiguraceProZoomovaniNaUdalost, SyposGisTypModelAdminGisMixin, AutoUpdateChangeListMixin,
                   ParamModelAdminWithIndexAndContext):
    context_name = 'opatreni'
    context_id = 'opatreni_id'
    model_type = TypOpatreni
    model_type_pattern = 'top'
    list_display = ('identifikator_txt_nowrap', 'nazev_txt', 'typ_html', 'stav_txt', 'zadavatel_txt_s_vlajkou',
                   'datum_posledni_zmeny', 'cas_zahajeni', 'cas_ukonceni', 'verejne', 'poznamka',)
    list_display_links = ('nazev_txt',)
    fieldsets = (
        (_('Základní údaje'), {
            'fields': ('typ', 'udalost', 'stav', 'parent', 'zadavatel', 'zadavatel_upresneni', 'nazev', 'poznamka',
                      'lokace', 'repr_line', 'repr_poly',
                      ),
            'classes': ('basicinfo wide', ),
        }),
        (_('Doplňující údaje'), {
            'fields': ('verejne', 'cas_zahajeni', 'cas_ukonceni',
                      'autor_posledni_upravy', 'barva_krivky', 'barva_polygonu',
                      ),
            'classes': ('otherinfo wide', ),
        }),
    ),
    index_fieldsets = (
        (_('Základní údaje'),
         ('identifikator_txt', 'nazev_txt', 'typ_html', 'stav_txt', 'zadavatel_txt_s_vlajkou',
          'cas_zahajeni', 'cas_ukonceni', 'datum_posledni_zmeny',
          'poznamka',
          ),
        ),
    ),
    popup_fieldsets = (
        (_('Základní údaje'),
         ('identifikator_txt', 'nazev_txt', 'typ_html', 'stav_txt', 'zadavatel_txt_s_vlajkou',
          'cas_zahajeni', 'cas_ukonceni', 'datum_posledni_zmeny',
          'poznamka', 'souvisejici_opatreni_txt'),
        ),
    ),
    list_filter = ('stav', 'verejne', ('typ', TypOpatreniFilter), 'zadavatel',
                  ('datum_posledni_zmeny', PosledniZmenaFiltr), ('typ', OkresFilter), ('typ', OrpFilter))
```




```
def queryset(self, request):
    geom = ResenaUdalost.objects.filter(id=request.resena_udalost.id).values('union_geometrie')
    return self.model.objects.filter(
        Q(provozovna__lokace__within=geom) |
        (Q(subjekt__provozovna__lokace__within=geom) & Q(provozovna__isnull=True)) |
        (Q(subjekt__r_cast_uzemi__poly__intersects=geom) & Q(provozovna__isnull=True)) |
        Q(infrastruktura__lokace__within=geom) |
        Q(r_cast_uzemi__poly__intersects=geom)).distinct()
```

```
SELECT DISTINCT * FROM "plany_plan" LEFT OUTER JOIN "provoz_provozovna" ON
("plany_plan"."provozovna_id" = "provoz_provozovna"."id")
LEFT OUTER JOIN "kontakty_subjekt" ON
("plany_plan"."subjekt_id" = "kontakty_subjekt"."id")
LEFT OUTER JOIN "provoz_provozovna" T4 ON
("kontakty_subjekt"."id" = T4."subjekt_id")
LEFT OUTER JOIN "uzemi_castuzemi" ON
("kontakty_subjekt"."r_cast_uzemi_id" = "uzemi_castuzemi"."id")
LEFT OUTER JOIN "provoz_infrastruktura" ON
("plany_plan"."infrastruktura_id" = "provoz_infrastruktura"."id")
LEFT OUTER JOIN "uzemi_castuzemi" T7 ON
("plany_plan"."r_cast_uzemi_id" = T7."id")
WHERE (ST_Within("provoz_provozovna"."lokace",
    (execute_spatial_subselect(
        $$SELECT U0."union_geometrie" FROM "operativa_resenaudalost" U0 WHERE U0."id" = 106 $$)))
OR (ST_Within(T4."lokace",
    (execute_spatial_subselect($$SELECT U0."union_geometrie" FROM "operativa_resenaudalost" U0 WHERE
        U0."id" = 106 $$)))
    AND "plany_plan"."provozovna_id" IS NULL)
OR (ST_Intersects("uzemi_castuzemi"."poly",
    (execute_spatial_subselect($$SELECT U0."union_geometrie" FROM "operativa_resenaudalost" U0 WHERE
        U0."id" = 106 $$)))
    AND "plany_plan"."provozovna_id" IS NULL)
OR ST_Within("provoz_infrastruktura"."lokace",
    (execute_spatial_subselect($$SELECT U0."union_geometrie" FROM "operativa_resenaudalost" U0 WHERE
        U0."id" = 106 $$)))
OR ST_Intersects(T7."poly",
    (execute_spatial_subselect($$SELECT U0."union_geometrie" FROM "operativa_resenaudalost" U0 WHERE
        U0."id" = 106 $$))))
```



Skrýt menu

Uživatel admin · Dokumentace / Změnit heslo / Odhlásit se / Licence / Nástěnka

Evidence Ohrožení **Operativa** Ekonomika Plány Látky Modelování Cvičení Správa

Portál krizového řízení

Operativa > Řešené mimořádné události > UK-17 - povodeň > Realizovaná opatření

Realizovaná opatření

Hledat 34 výsledků (Celkem 232)

2013 4. červen 5. červen 7. červen 9. červen

Filtr

Dle: stav
Vše
naplánováno
realizace
ukončeno
stornováno

Dle: veřejné
Vše
Ano
Ne

Dle: typ opatření
Vše
evakuace osob
kontrola pohybu osob
uzavření prostoru pro pohyb osob a dopravu
zamezení pohybu dopravních prostředků

Dle: vyhlásil
Vše
AČR
HZS
kraj
obec
ORP
PČR
ZZS

Dle: poslední změna
Libovolně datum
Posledních 15 minut
Posledních 30 minut
Poslední 3 hodiny
Posledních 8 hodin
Posledních 12 hodin
Posledních 24 hodin

Vrstvy **Nalezené záznamy**

Zobrazuji 1-34 z 34 záznamů

Hledání vzhledem k referenčnímu objektu

- [UK-17 - povodeň](#)

Ukončená opatření

- [UK-OP-303 - Obec Řepany, evakuace cca 15 lidí, rvní 4 lidí](#)
stav: ukončeno
typ: evakuace osob
- [UK-OP-261 - evakuace osob - Hřensko DC](#)
stav: ukončeno
typ: evakuace osob
- [UK-OP-239 - evakuace osob - Záluží LT](#)
stav: ukončeno
typ: evakuace osob
- [UK-OP-186 - evakuace osob - Štětí LT](#)
stav: ukončeno
typ: evakuace osob
- [UK-OP-263 - evakuace osob - Děčín 1 DC](#)
stav: ukončeno
typ: evakuace osob
- [UK-OP-262 - evakuace osob - Děčín 3 Staré město](#)
stav: ukončeno
typ: evakuace osob
- [UK-OP-260 - evakuace osob - Jakuby DC](#)
stav: ukončeno
typ: evakuace osob
- [UK-OP-259 - evakuace osob - Choratice DC](#)
stav: ukončeno
typ: evakuace osob

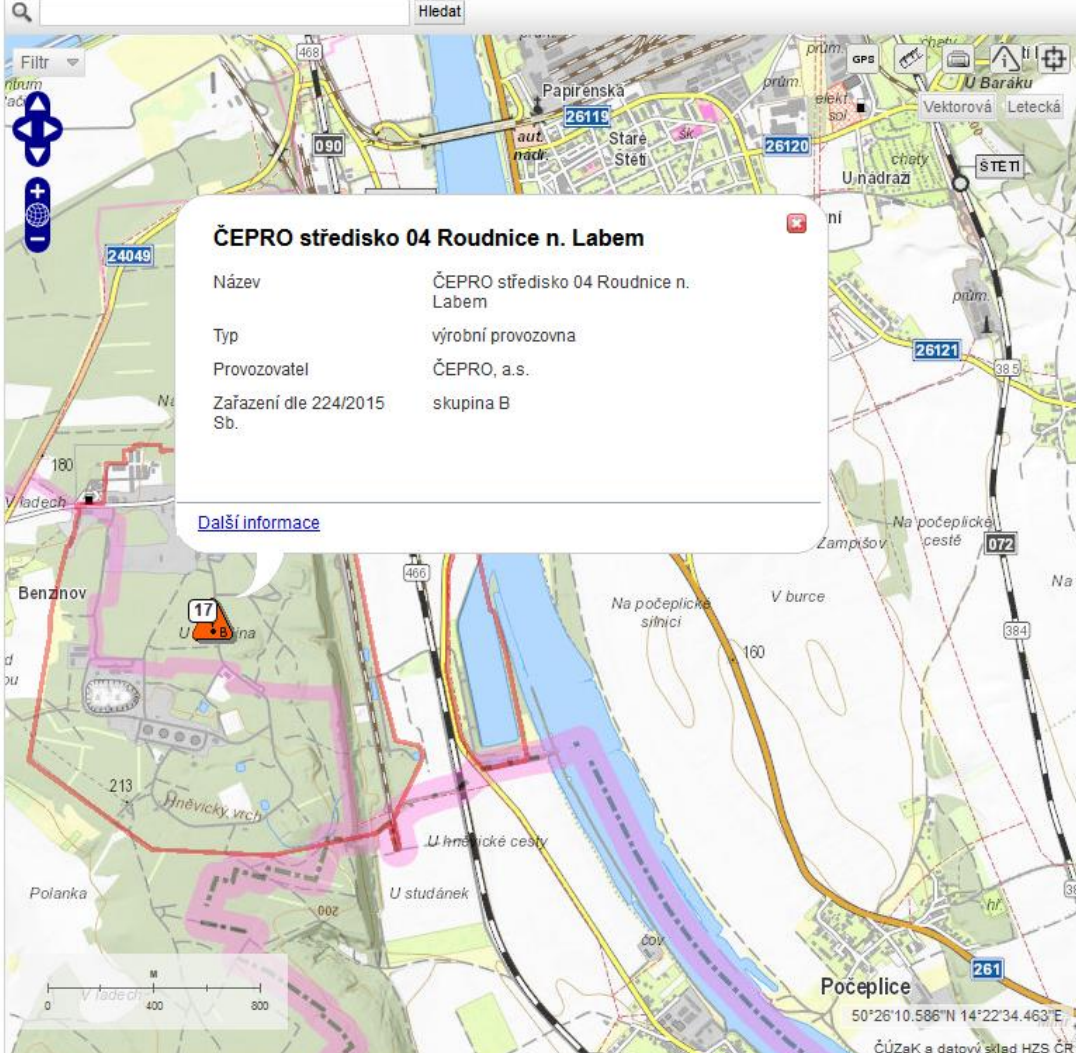
Plánovaná opatření

Vrstvy **Nalezené záznamy**

Zobrazují 1-20 z 20 záznamů

- 1 [Seřadiště SaP PČR, silnice 25352 – mezi Kateřinou a Modlany](#)
- 2 [UZÁVĚR č. 1 - křižovatka silnice I/13 a 25352 \(odbočka ke Kateřině\)](#)
- 3 [UZÁVĚR č. 2 - křižovatka silnice 25352 a ulice Kateřinská \(odbočka k PPL\)](#)
- 4 [UZÁVĚR č. 3 \(regulační stanoviště\) – prostor před odbočkou areálu fa. na silnici 25352 \(pod hrází rybníka Kateřina\)](#)
- 5 [UZÁVĚR č. 4 - křižovatka silnice 25352 a silnice 25350 \(hlavní křižovatka v Modlanech\)](#)
- 6 [UZÁVĚR č. 5 - křižovatka silnice 25350 a odbočky k hrázi Modlanského rybníka v Modlanech](#)
- 7 [Příjezd do uzavřeného prostoru](#)
- 8 [Zásah složek IZS](#)
- 9 [Vyhledávání, záchrana a čištění](#)
- 10 [Přilet vrtulníku](#)
- 11 [Poskytování zdravotnické pomoci](#)
- 12 [Pátrání](#)
- 13 [SSTR - stanoviště pro shromáždění a třídění raněných ZZS](#)
- 14 [Odjezd z uzavřeného prostoru](#)

Objekty/zařízení nakládající s nebezpečnými chemickými látkami



ČEPRO středisko 04 Roudnice n. Labem

Název ČEPRO středisko 04 Roudnice n. Labem
















Typ výrobní provozovna

Provozovatel ČEPRO, a.s.

Zařazení dle 224/2015 Sb. skupina B

[Další informace](#)

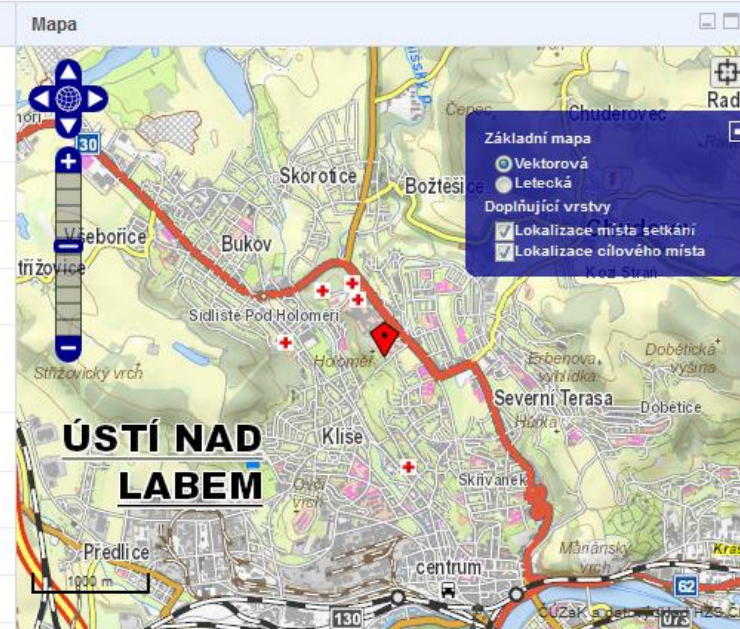
Vrstvy Nalezené záznamy

7	AIR PRODUCTS, Litvínov - Záluží subjekt: AIR PRODUCTS, spol. s r. o.	
8	AIR PRODUCTS, Teplice-Řetenice subjekt: AIR PRODUCTS, spol. s r. o.	
9	Areál Glanzstoff Bohemia subjekt: Glanzstoff Bohemia s.r.o	
10	AROMA Praha - závod Děčín subjekt: AROMA Praha a.s.	
11	AROMA Praha - závod Židovice subjekt: AROMA Praha a.s.	
12	Beiselen GmbH Vertriebsstandort Wilsdruff subjekt: Beiselen GmbH	
13	Bohemia Ventura, a.s. subjekt: Bohemia Ventura, a.s.	
14	Bohušovická mlékárna a.s. subjekt: Bohušovická mlékárna a.s.	
15	C4 frakce Ethylen CHEMOPETROL RPA subjekt: UNIPETROL RPA, s.r.o.	
16	CONTA subjekt: CONTA,s.r.o.	
17	ČEPRO středisko 04 Roudnice n. Labem subjekt: ČEPRO, a.s.	
18	Česká rafinérská subjekt: Česká rafinérská, a.s.	
19	Enaspol a.s. subjekt: Enaspol a.s.	
20	Euro Support Manufacturing Czechia subjekt: Euro Support Manufacturing Czechia, s.r.o.	
21	FeastChemie s.r.o. subjekt: FeastChemie s.r.o.	

Změna záznamu: požadavek na přeshraniční spolupráci ZZS

Ukázat skrytá pole Historie

Základní údaje	
Řídicí dispečink:	ZZS Ústeckého kraje - Ústí nad Labem
Uživatel, který zadal zásah:	Šebesta Pavel
Spolupracující dispečink:	ZZS LK SSOE - Pírna
<input type="checkbox"/> Potvrzeno spolupracujícím dispečinkem	
Uživatel, který potvrdil příjem hlášení:	
Plánovaný čas setkání:	Datum: 30.08.2016 Dnes 📅 Čas: 10:33:03 Nyní 🕒
Druh zásahu:	dopravní nehoda
Počet pacientů:	0
<input checked="" type="checkbox"/> Zásah byl stornován	
<input checked="" type="checkbox"/> Cvičný zásah	
Poznámka:	POZN k hlášení/požadavku PS



Místo setkání	
Řešená mimořádná událost:	(nezadáno) 🔍
Typ místa:	místo události
Lokalizace místa setkání:	50°40'41.834"N 14°1'24.555"E Zadat souřadnice
	📍 📏 🔄 🔍
Přesnost lokalizace místa:	adresní bod, přesná lokalizace



» Situace v kraji » Zdroje ohrožení

The screenshot displays a web-based GIS application interface. The main map area shows a street map of Ústí nad Labem, with numerous red triangular hazard icons overlaid, primarily along major roads and near industrial or infrastructure sites. The icons include symbols for floods, landslides, gas leaks, and accident-prone areas. The right-hand side of the interface features a 'Vrstvy' (Layers) panel with a search bar and a list of layers. The 'Ohrožení' (Hazards) layer is expanded, showing several sub-layers, all of which are checked. Below this, the 'Základní evidence' (Basic Evidence) layer is expanded, showing a list of various facilities and services, most of which are unchecked. The bottom of the map includes a scale bar, a Google logo, and coordinate information: 50°38'48.384"N 14°0'50.713"E.

Vrstvy

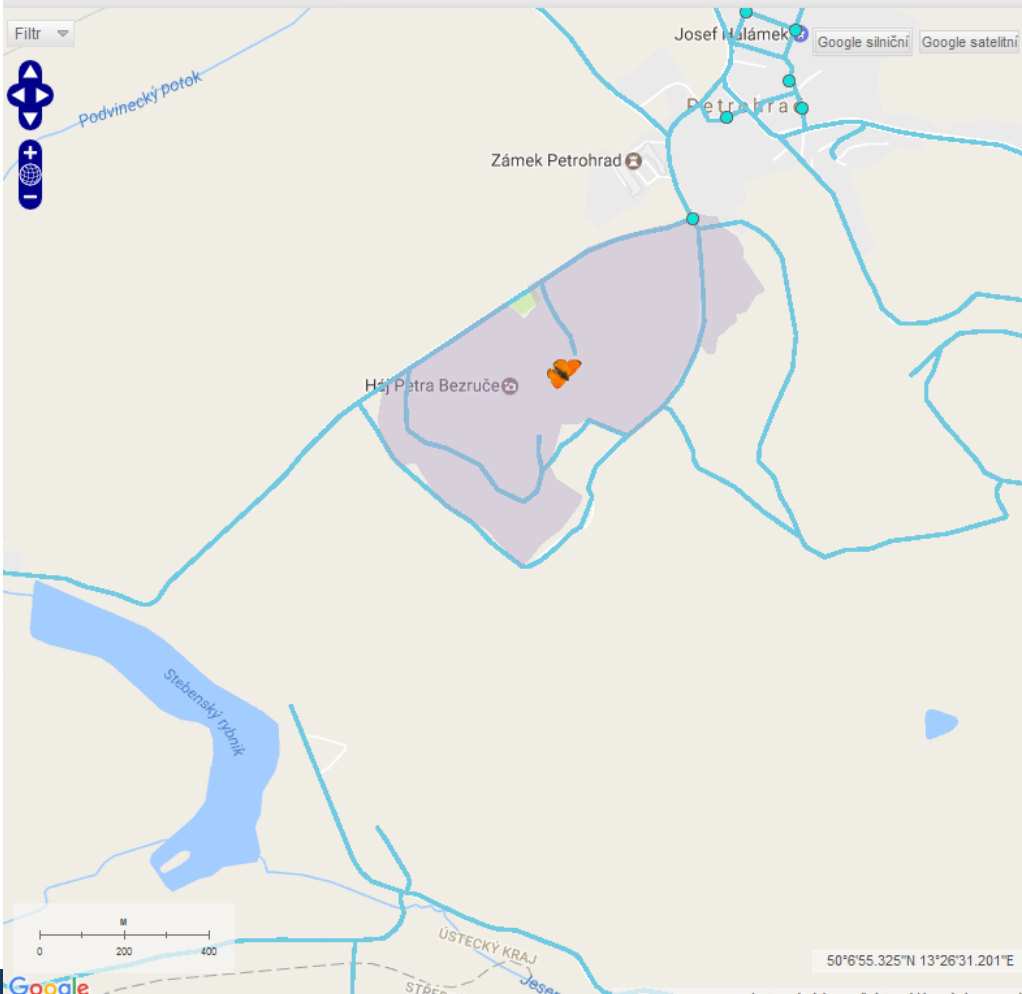
Hledat

- Ohrožení
 - Povodně
 - Sesuvy
 - Úniky nebezpečných látek
 - Úseky častých dopravních nehod
 - Zóny havarijního plánování
- Základní evidence
 - Provozovny
 - Administrativní pracoviště HZS
 - Administrativní pracoviště policie
 - Čerpací stanice
 - Hasičské zbrojnice
 - Policejní služebny
 - Požární stanice
 - Pracoviště kraje
 - Pracoviště obce
 - Pracoviště ORP
 - Průmyslové areály
 - Územní střediska záchranné služby
 - Výjezdová stanoviště ZZS
 - Přírodní zdroje
 - Chráněné oblasti
 - Vodní nádrže

Mapa geozón ADR/RID > Zrušit akci > Silnice > 00612

Google silniční Google satelitní


Filtr



Vrstvy Výsledky hledání

Hledat

- Zákazové značky ADR ⚙️
- Silnice ⚙️
- Silnice ⚙️
- Železnice ⚙️
- Geozóny ⚙️
- Chráněné oblasti ⚙️
- Vodní nádrže ⚙️
- Vodní toky ⚙️
- Významné vodní nádrže ⚙️
- Chráněné oblasti ⚙️
- Silnice (1 - 50) ⚙️ ⚓
- 00612 ⚙️ ⚓



(c) Ústecký kraj, TLP, s.r.o.



TLP, spol. s r.o.

je česká inženýrská a poradenská společnost působící v oblastech průmyslové bezpečnosti, krizového řízení a vývoje informačních systémů založená roku 1991.

Klienty TLP jsou průmyslové podniky, složky IZS, organizace státní správy a samosprávy a výzkumné organizace. TLP realizuje projekty v oblasti řízení rizik a krizového řízení, včetně:

- regionální informační systémy pro krizové řízení, přeshraniční informační systémy
- projekty Bezpečnostního výzkumu Ministerstva vnitra
- mezinárodní projekty Bezpečnostního výzkumu Evropské unie
- komplexní zabezpečení procesů havarijního plánování a řízení bezpečnosti v průmyslových podnicích

TLP je expertem v oblastech:

- Analýza, hodnocení a řízení bezpečnosti chemických areálů a průmyslových podniků
- Krizové řízení, včetně plánování a prevence, krizové plány, traumatologické plány, plány krizové připravenosti, energetická bezpečnost, nástroje pro hodnocení zranitelnosti prvků KI.
- Průmyslová bezpečnost, prevence havárií, ochrana obyvatelstva a životního prostředí
- Analýza a hodnocení rizik, vývoj vlastních nástrojů pro modelování scénářů havárií s účastí chemických látek
- Informační systémy pro krizové řízení a podporu rozhodování, datová a systémová integrace

TLP, spol. s r.o.
www.tlp-emergency.com
info@tlp-emergency.com

Na Březince 14
150 00, Praha 5
tel.: +420 272 739 211